



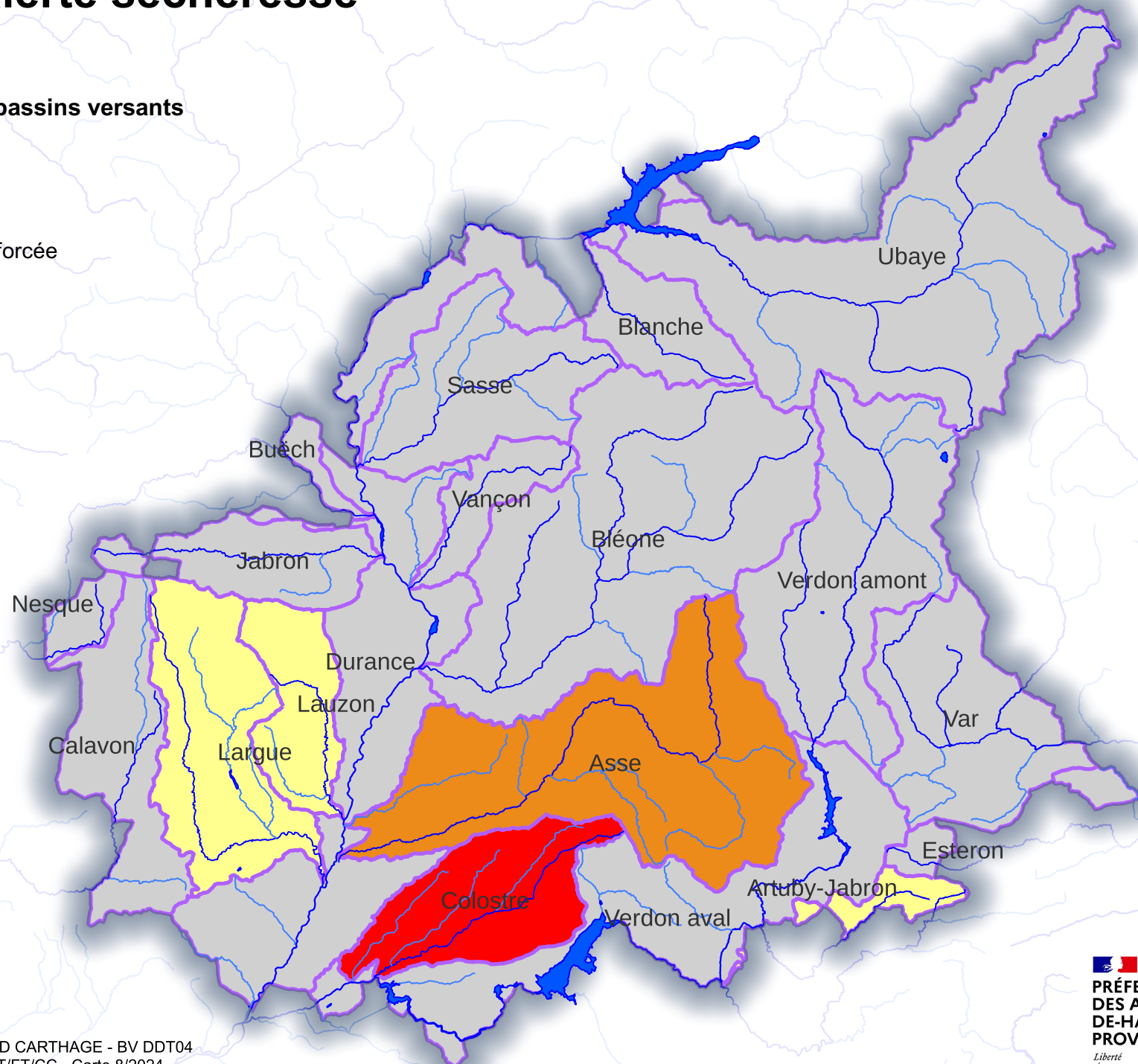


Zones d'alerte sécheresse

Situation des bassins versants

-  Vigilance
-  Alerte
-  Alerte renforcée
-  Crise



0 10 km

Sources IGN BD CARTO - BD CARTHAGE - BV DDT04
Réalisation DDT/SUCT/PCAT/FT/CC - Carte 8/2024
ZA_Secheresse_AP_2024.qgz


**PRÉFET
DES ALPES-
DE-HAUTE-
PROVENCE**
*Liberté
Égalité
Fraternité*

DDT
Direction Départementale
des Territoires
